



T.M. MONTUÏRI

Patrocinat per


 **Consell de Mallorca**  
 Departament d'Urbanisme i Territori

**APROVACIÓ PROVISIONAL**  
 Reparació deficiències revisió NNS  
 aprovades en Ple de l'Ajuntament de Sant Joan en sessió extraordinària de 15 d'octubre de 2014.  
 Sant Joan, 16 d'octubre de 2014








Comissió Insular d'Ordenació del Territori i Urbanisme  
 APROVAT DEPARTAMENTALMENT AMB PRESCRIPCIONS  
 28 OCT. 2015  
 EL SECRETARI






**ÀREES DE DESENVOLUPAMENT URBÀ**

-  Sòl Urbà

**ÀREES SOSTRETES AL DESENVOLUPAMENT URBÀ**

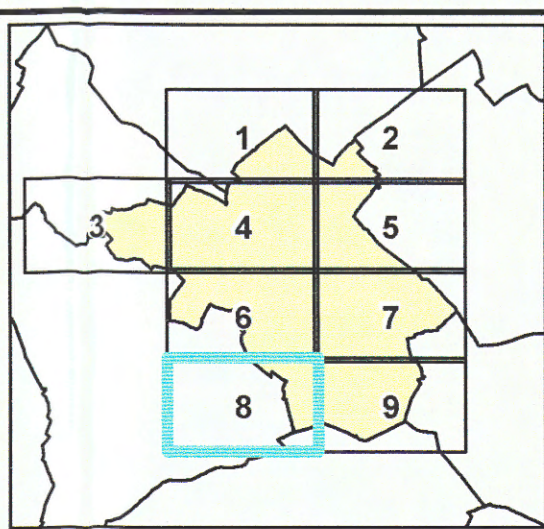
- Zones de Prevenció de Riscos
-  Risc de contaminació dels aqüífers Moderat
- Àrees de Prevenció de Riscos
-  Risc d'inundació
  -  Risc d'incendi
  -  Risc d'erosió
  -  Risc d'esllavissament

**ALTRES DELIMITACIONS**


- XARXA HIDROGRÀFICA
-  Torrents
- XARXA VIÀRIA
-  Primària de doble calçada
  -  Primària
  -  Secundària
  -  Camins



AJUNTAMENT DE SANT JOAN  
 REVISIÓ DE LES NORMES SUBSIDIÀRIES  
 I ADAPTACIÓ AL PTM



Concepte:  
 ÀREES DE PREVENCIÓ DE RISCOS

 **GAT**  
 GABINET GENERALISTES AMBIENTAL I TERRITORIAL  
 www.gat.es  
 Josep Antoni Aguiló  
 Arquitecte  
 Antoni Pons  
 Geògraf

Plànol núm:  
**APR-8**  
 ESCALA 1:5.000

RGE CIM: 36705  
 27-11-2014  
 27/2012-PU  
 Octubre 2014